

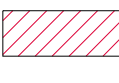


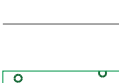


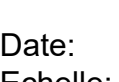
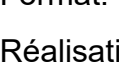






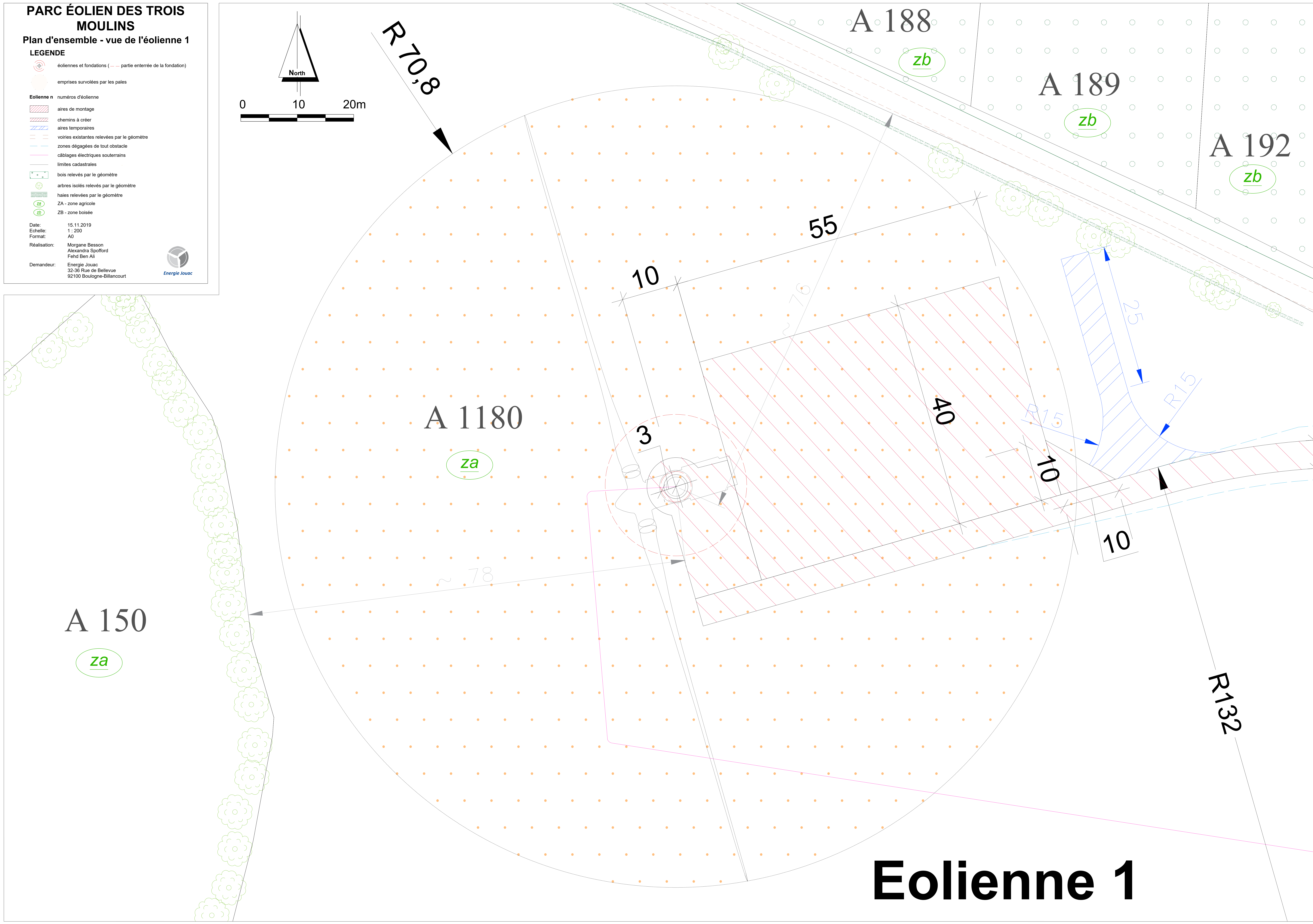
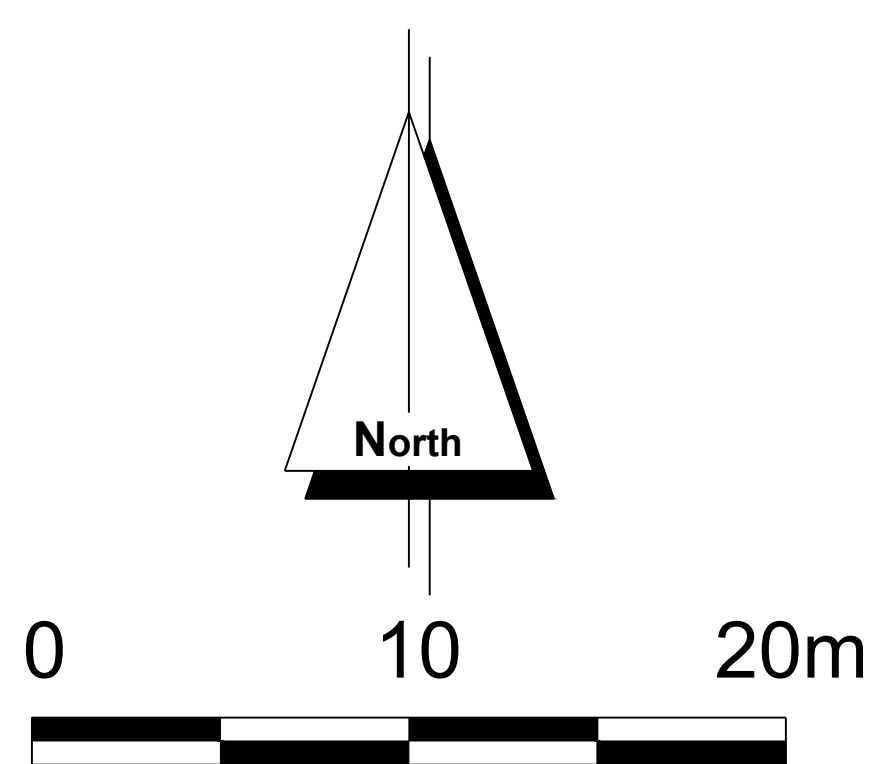
PARC ÉOLIEN DES TROIS MOULINS

Plan d'ensemble - vue de l'éolienne 1

LEGENDE

-  éoliennes et fondations (--- partie enterrée de la fondation)
-  emprises survolées par les pales
- Eolienne n** numéros d'éolienne
-  aires de montage
-  chemins à créer
-  aires temporaires
-  voiries existantes relevées par le géomètre
-  zones dégagées de tout obstacle
-  câblages électriques souterrains
-  limites cadastrales
-  bois relevés par le géomètre
-  arbres isolés relevés par le géomètre
-  haies relevées par le géomètre
-  ZA - zone agricole
-  ZB - zone boisée

Date: 15.11.2019
 Echelle: 1 : 200
 Format: A0
 Réalisation: Morgane Besson
 Alexandra Spofford
 Fehd Ben Ali
 Demandeur: Energie Jouac
 32-36 Rue de Bellevue
 92100 Boulogne-Billancourt



Eolienne 1