


Saint-Amand-Magnazeix (550 habitants en 2014 d'après l'INSEE)

Ce village est situé au pied d'une colline, dans la Basse Marche, à environ 6 km de la ZIP.

Depuis le bourg, la ZIP est quasiment imperceptible en raison des écrans bâtis et végétaux (jardins et boisements proches). La route d'accès ouest (D63), en situation légèrement dominante par rapport au bourg, offre une vue panoramique en direction de la ZIP (cf. photographie ci-dessous). Cette dernière apparaît en covisibilité avec la silhouette du bourg. Les deux lignes de crêtes où s'inscrivent les deux zones sont bien visibles à l'horizon. La ZIP apparaît parfaitement en cohérence avec la topographie. Celle-ci est également visible depuis la route d'accès sud, partiellement masquée par des bosquets proches. **La sensibilité de ce bourg est très faible.**



Carte 29 : Vue aérienne du bourg (source : Géoportail)

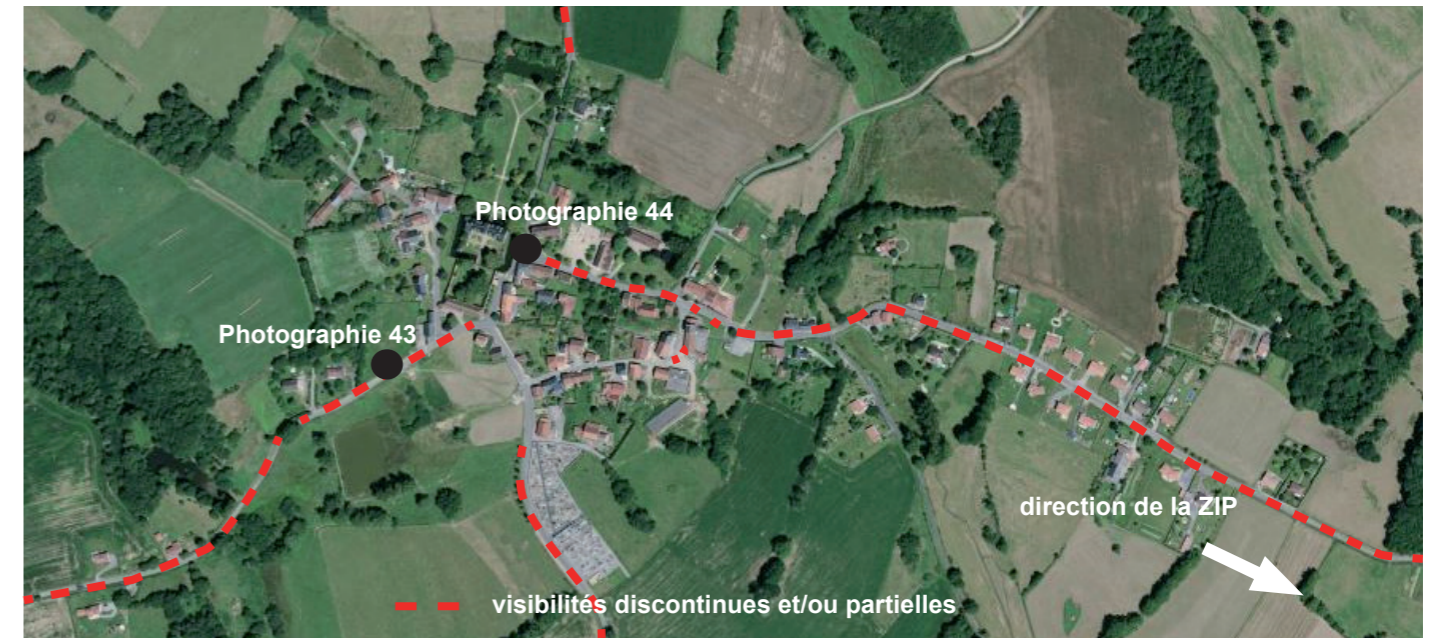


Photographie 42 : Vue sur la ZIP depuis la route d'accès à l'ouest du bourg, à 6 km


Fromental (549 habitants en 2014 d'après l'INSEE)

Ce bourg domine la vallée de la Semme, sur le plateau de Bénévent-l'Abbaye, à environ 2,5 km de la ZIP.

Une partie du bourg, ainsi que la majorité de ses accès, permettent des vues partielles sur la ZIP. Les vues sont en effet filtrées par les structures végétales périphériques (haies, bosquets...). La route d'accès ouest (D63a) offre une covisibilité avec le bourg (cf. photographie 43 ci-dessous). L'emprise visuelle de la ZIP est relativement importante, avec un possible effet de dominance par rapport aux habitations. La zone nord est également perceptible depuis le centre-bourg, dans l'axe de la D63, constituant ainsi un point d'appel visuel important (cf. photographie 44 ci-dessous). **La sensibilité de ce bourg est modérée.**



Carte 30 : Principales visibilitées depuis le bourg (source : Géoportail)



Photographie 43 : Vue sur la ZIP depuis le sud-ouest du bourg, à 2,5 km



Photographie 44 : Vue sur la ZIP depuis le centre-bourg, à 2,5 km

Morterolles-sur-Semme (commune de Bessines-sur-Gartempe)

Ce bourg est implanté à l'extrémité ouest du plateau de Bénévent-l'Abbaye, à environ 3 km de la ZIP.

La ZIP n'est perceptible que très partiellement, principalement depuis les accès sud et est, à travers le filtre de la végétation (boisements, haies, ripisylve...). Une fenêtre a été identifiée depuis l'église. Enfin, une covisibilité est possible depuis le cimetière, qui se trouve à l'écart du bourg (cf. photographie ci-dessous). La ZIP n'est perceptible que partiellement, sans effet de dominance par rapport aux habitations. **La sensibilité de ce bourg est très faible.**



Carte 31 : Principales visibilités depuis le bourg (source : Géoportail)

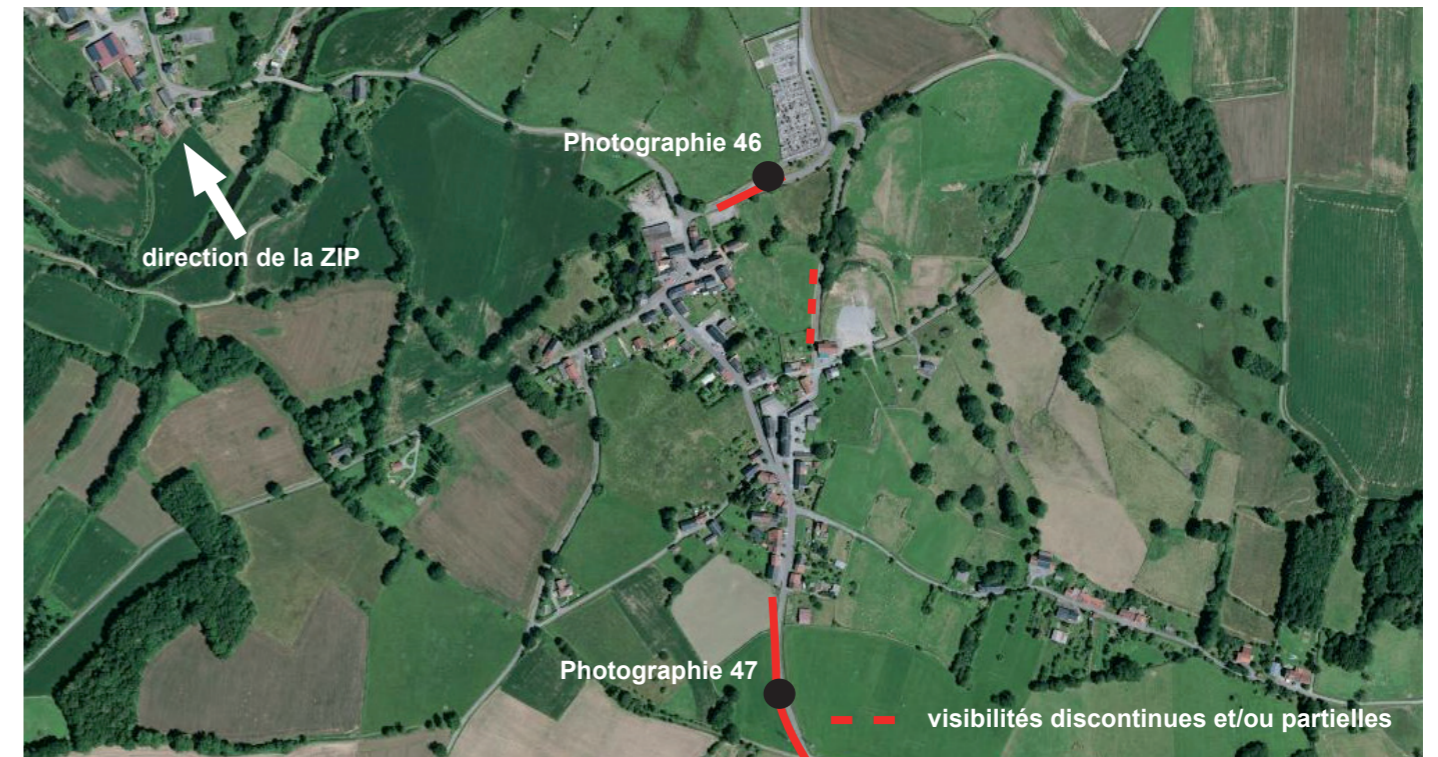


Photographie 45 : Vue sur la ZIP depuis le cimetière, au nord du bourg, à 3,8 km


Folles (544 habitants en 2014 selon l'INSEE)

Ce petit bourg domine la vallée de la Gartempe, sur le plateau de Bénévent-l'Abbaye, à environ 3 km de la ZIP.

La ZIP est visible sur le relief servant de toile de fond au village. Elle est perceptible partiellement depuis le centre-bourg, et de manière plus dégagée en périphérie (cf. Photographie 46). Des covisibilités sont possibles depuis la route d'accès sud (cf. Photographie 47 ci-dessous). L'église n'est pas visible car située en contre-bas. **La sensibilité de ce bourg est modérée.**



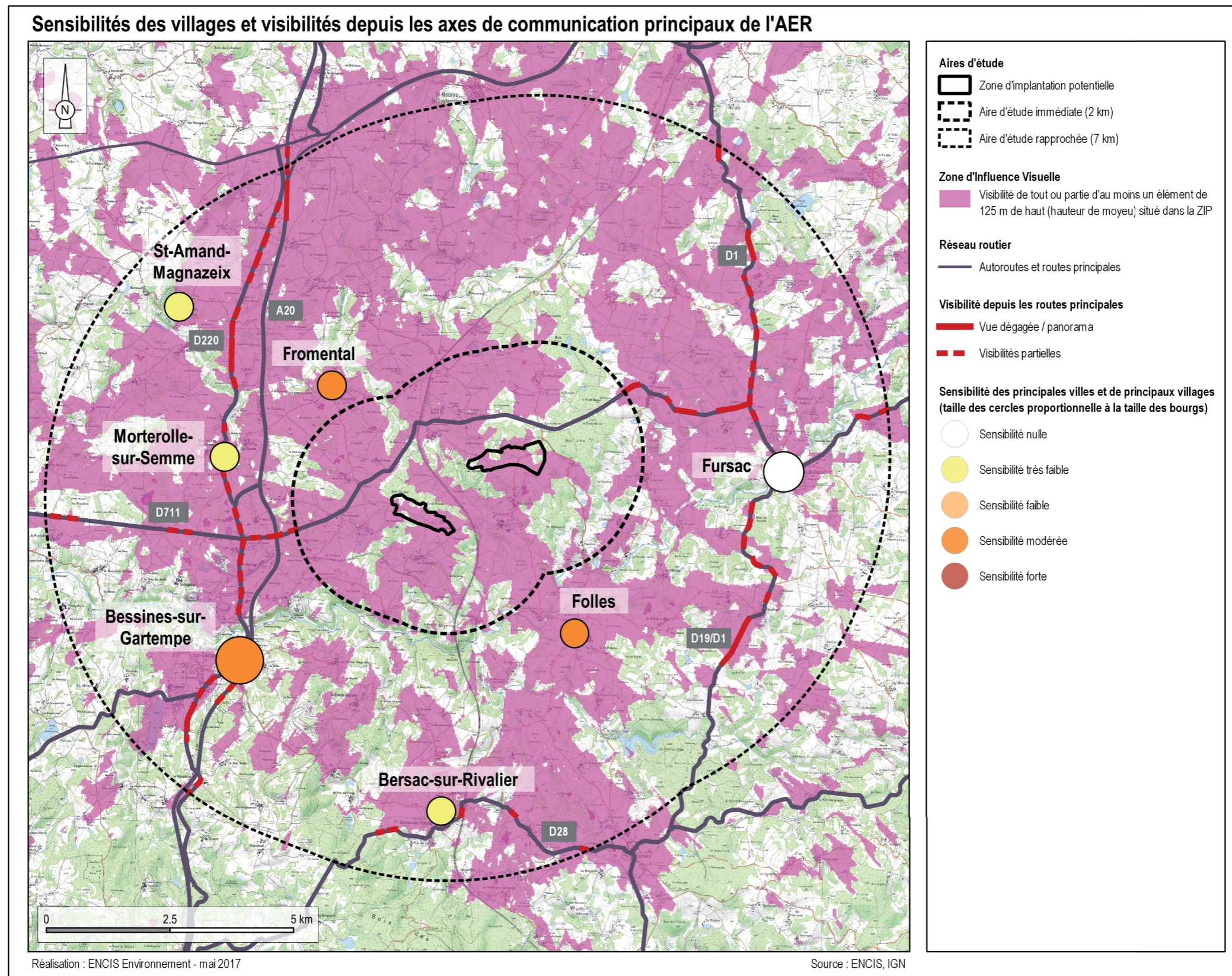
Carte 32 : Principales visibilités depuis le bourg (source : Géoportail)



Photographie 46 : Vue sur la ZIP depuis le cimetière, au nord du bourg, à 3,1 km



Photographie 47 : Vue sur la ZIP depuis la route d'accès sud, à 3,5 km



Carte 33 : Sensibilités de bourgs et principales visibilités depuis les routes de l'aire d'étude rapprochée