

Inventaire des monuments historiques de l'aire d'étude rapprochée									
N°	Départ.	Commune	Nom	Description - Situation	Protection	Enjeu	Sensibilité	Distance à la ZIP	
4	87	FOLLES	Dolmen du Monteil	Dolmen assez bien conservé - Dans un champ, au sommet d'une colline. ZIP masquée par un boisement proche.	Classé	Faible	Nulle	2,6	
5	87	FROMENTAL	Château de Fromental	Château du 17ème siècle, jardin régulier - Dans un bourg dominant la vallée de la Semme. Vues partielles possibles depuis les routes d'accès.	Partiellement Classé-Inscrit	Modéré	Très faible	2,6	
5bis	87	FROMENTAL	Eglise Saint-Martin	Eglise du 18ème siècle, décors peints - Dans un bourg dominant la vallée de la Semme. ZIP visible depuis les abords immédiats (D63).	Inscrit	Modéré	Faible	2,6	
6	87	FOLLES	Eglise Saint-Blaise	Eglise du 12ème siècle - Dans un bourg dominant la vallée de la Gartempe. Vue sur la zone est depuis le parvis de l'église, covisibilités en périphérie du bourg.	Inscrit	Modéré	Modérée	3,1	
7	87	BESSINES-SUR-GARTEMPE	Croix de Morterolles	Croix monumentale en granite - Dans le bourg de Morterolles-sur-Semme, à côté de l'église, vue possible sur la zone ouest.	Inscrit	Faible	Très faible	3,5	
8	87	BERSAC-SUR-RIVALIER	Château de Chambon	Château du 16ème siècle, privé - Sur une colline dominant la vallée de l'Ardour, visibilité et covisibilité possibles (depuis la D28A).	Partiellement Inscrit	Modéré	Modérée	4	
9	87	SAINT-AMAND-MAGNAZEIX	Chapelle templière de la Bussière-Rapy	Chapelle du 12ème siècle en ruines - Dans un hameau en situation dominante, abords végétalisés. Vues possibles sur la ZIP en périphérie.	Inscrit	Très faible	Très faible	4,5	
10	87	BESSINES-SUR-GARTEMPE	Eglise Saint-Léger	Eglise du 13ème siècle - Dans le bourg, situé sur une colline dominant la vallée de la Gartempe. Aucune visibilité depuis l'église en raison des écrans bâtis, covisibilités possibles en périphérie du centre historique.	Partiellement Inscrit	Modéré	Modérée	4,6	
11	23	SAINT-PIERRE-DE-FURSAC	Eglise Saint-Pierre	Type intéressant d'église à trois nefs du 15ème siècle de la région de Guéret - Dans le bourg, en surplomb de la vallée de la Gartempe. Aucune visibilité ou covisibilité en raison de la topographie et des boisements.	Classé	Modéré	Nulle	4,6	
12	23	SAINT-ETIENNE-DE-FURSAC	Eglise Saint-Jean	Eglise de templiers, puis d'hospitaliers de Saint-Jean-de-Jérusalem, vestige d'une commanderie - Dans le hameau de Paulhac, en situation dominante. Ecrans bâtis et végétaux ne permettent pas de percevoir la ZIP depuis l'église. Topographie et boisements ne permettent aucune covisibilité.	Classé	Modéré	Nulle	5,3	
13	23	SAINT-ETIENNE-DE-FURSAC	Chapelle Saint-Fiacre	Petite chapelle construite en 1449, à proximité immédiate de l'église Saint-Jean - Dans le hameau de Paulhac, en situation dominante. Ecrans bâtis et végétaux ne permettent pas de percevoir la ZIP depuis l'église. Topographie et boisements ne permettent aucune covisibilité.	Classé	Faible	Nulle	5,4	
14	87	SAINT-AMAND-MAGNAZEIX	Lanterne des Morts	Construction du 12ème siècle - Dans le cimetière accolé au bourg, ZIP perceptible à l'arrière du filtre de la végétation.	Classé	Faible	Très faible	5,8	
15	87	BERSAC-SUR-RIVALIER	Eglise de la Nativité-Ste-Vierge	Eglise du 13ème siècle - Dans un bourg situé sur les premiers reliefs des Monts d'Ambazac. Ecrans bâtis et végétaux du bourg ne permettent pas de percevoir la ZIP depuis l'église. Ces écrans, associés à la topographie, ne permettent aucune covisibilité.	Classé	Modéré	Nulle	5,9	
16	87	BESSINES-SUR-GARTEMPE	Pont des Bonhommes sur la Gartempe	Pont du 13ème siècle, tablier en dos d'âne reposant sur trois arches en berceau brisé et deux piles - Sur la Gartempe, aucune visibilité ou covisibilité possibles.	Inscrit	Faible	Nulle	6,1	
17	87	CHATEAUPONSAC	Camp à fortification concentrique dit Camp du Peu-Buy	Motte et enceinte datant de l'Antiquité et du Moyen Age, site non signalé et non reconnu - Sur une zone de plateau, site boisé. ZIP perceptible très partiellement en périphérie, principalement depuis la D711.	Inscrit	Très faible	Très faible	6,5	
18	87	LAURIERE	Calvaire de Saint Michel	Monument du 16ème siècle composé d'une croix avec le Christ et d'une colonne reposant sur un socle - Face au cimetière, vue sur la ZIP filtrée par un écran végétal, plus dégagée en périphérie.	Classé	Faible	Très faible	6,8	

Tableau 8 : Inventaire des monuments historiques de l'aire d'étude rapprochée



Photographie 55 : Vue sur l'église Saint-Blaise de Folles, à 3,2 km



Photographie 56 : Vue sur le château de Chambon, à 3,2 km



Photographie 57 : Vue depuis la Roche, en périphérie sud-ouest de Bessines-sur-Gartempe, à 5 km de la ZIP

### 3.3.3.2 Les sites protégés : sites inscrits et classés, sites patrimoniaux remarquables, UNESCO

Trois sites protégés ont été recensés dans l'aire d'étude rapprochée. Ils sont localisés sur la carte ci-contre. Il s'agit de trois sites inscrits (sites naturels).

**Les trois présentent un enjeu modéré. Deux ont une sensibilité nulle et un une sensibilité faible.**


#### Description des sites patrimoniaux

L'ensemble des sites protégés de l'AER est listé et décrit dans le tableau suivant.

#### - Vallée de la Gartempe aux abords du viaduc de Rocherolles (n°1, à 1,6 km de la ZIP)

Cette portion de vallée présente un caractère sauvage et pittoresque en raison de son aspect torrentueux. Son lit présente en effet de nombreux blocs rocheux et elle est cadrée par d'imposantes falaises. Ce site est très fréquenté par les promeneurs. **L'enjeu est modéré.**

*Son caractère encaissé et boisé ne permet aucune vue depuis le fond de vallée. Les rebords ne permettent pas non plus de vues lointaines en raison de leur caractère boisé. **La sensibilité de ce site est nulle.***

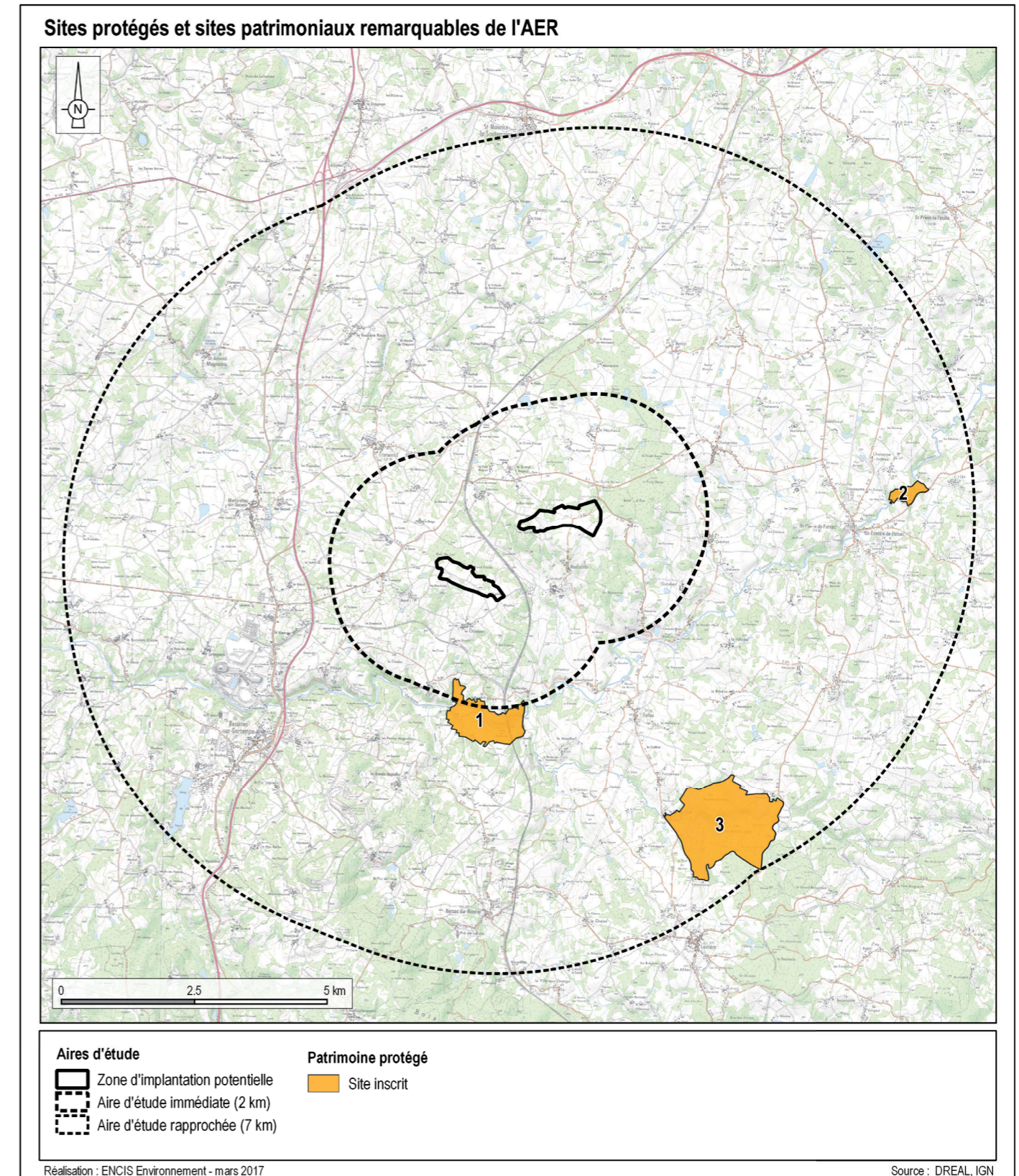


Photographie 58 : Vallée de la Gartempe aux abords du viaduc de Rocherolles

#### - Vallée de la Gartempe à Fursac (n°2, à 5,4 km de la ZIP) :

Ce site concerne une portion pittoresque de la vallée de la Gartempe. La rivière fait deux méandres. Son lit est parsemé de chaos rocheux. Des falaises forment un cirque au niveau du méandre le plus au sud. **L'enjeu est modéré.**

*Le caractère encaissé de la vallée ainsi que ses versants boisés ne permettent aucune visibilité ni covisibilité avec la ZIP. **La sensibilité de ce site est nulle.***



Carte 35 : Les sites protégés et sites patrimoniaux remarquables de l'AER

Aire d'étude rapprochée									
Inventaire des sites protégés : sites inscrits/classés, sites patrimoniaux remarquables, patrimoine de l'UNESCO									
Num	Département	Commune	Nom	Description - situation	Protection	Enjeu	Sensibilité	Distance à la ZIP en km	
1	87	BERSAC-SUR-RIVALIER	Vallée de la Gartempe aux abords du viaduc de Rocherolles	Portion de vallée au caractère sauvage et pittoresque - Vallée encaissée et boisée, aucune vue possible, même en rebord de vallée	Inscrit	Modéré	Nulle	1,6	
2	23	FURSAC	Vallée de la Gartempe à Fursac	Portion de vallée au caractère pittoresque - Vallée encaissée et boisée, aucune visibilité ou covisibilité possible.	Inscrit	Modéré	Nulle	5,4	
3	87	FOLLES	Lac du Pont-à-l'Age	Lac de retenue au caractère naturel et sauvage - Portion de vallée boisée et escarpée. Seuls les rebords peuvent permettre d'apercevoir la ZIP, notamment depuis la D63 à l'ouest.	Inscrit	Modéré	Faible	5	

Tableau 9 : Inventaire des sites protégés de l'aire d'étude rapprochée

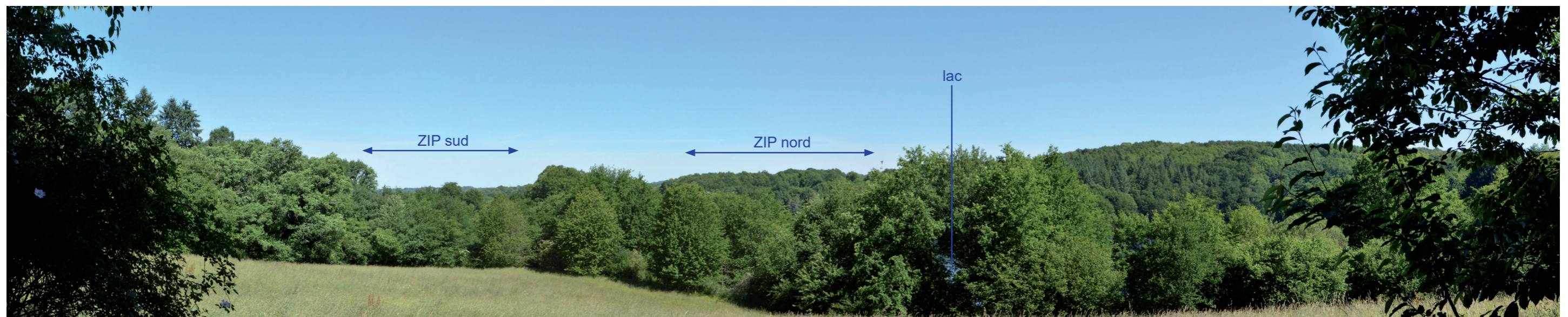
### - Lac du Pont-à-l'Age (n°3, à 5 km de la ZIP)

Ce lac de retenue présente un caractère naturel et sauvage. Le site englobe une portion de vallée escarpée d'environ deux kilomètres de long ainsi que les rebords de plateau de part et d'autre. Un camping est implanté sur les berges du lac. **L'enjeu est modéré.**

*Cette portion de vallée étant boisée et escarpée, seuls les rebords situés à l'ouest du site, plus ouverts, peuvent permettre d'apercevoir la ZIP, notamment la route d'accès au camping (cf. photographie ci-dessous). Le lac est masqué par la végétation en été mais en hiver il sera plus visible, en covisibilité avec la ZIP. Cette dernière est également perceptible depuis la D63 à l'ouest, qui longe le périmètre du site inscrit (cf. photographie page suivante). **La sensibilité de ce site est faible.***



Photographie 59 : Lac du Pont-à-l'Age



Photographie 60 : Vue en direction de la ZIP depuis la route d'accès au camping du lac du Pont-à-l'Age, à 5,9 km



*Photographie 61 : Vue depuis la D63, route longeant le site inscrit, à 5,5 km de la ZIP*