

3.3.3.3 Les sites emblématiques

Trois sites emblématiques ont été recensés dans l'aire d'étude rapprochée. Ils sont localisés sur la carte ci-contre.

Description des sites emblématiques

L'ensemble des sites protégés de l'AER est listé et décrit dans le tableau suivant.

- Monts d'Ambazac (n°3, à 3,6 km de la ZIP)

Ce massif est caractéristique de la montagne limousine. Il est constitué d'une succession de puys aux formes arrondies et de dépressions alvéolaires. Les puys sont majoritairement boisés, avec une part importante de résineux. Les Monts d'Ambazac combinent des éléments variés, qui contribuent au caractère pittoresque de ces derniers : chaos rocheux, alvéoles tourbeux, landes à bruyères, étangs anciens, murets de pierre sèches, hameaux et villages à l'architecture rurale au caractère « montagnard ». **L'enjeu est fort.**

L'AER est concernée par l'extrémité nord du site. Les vues sur la ZIP sont relativement rares en raison du taux de boisement important. Quelques vues panoramiques dégagées sont néanmoins possibles (cf. Photographie 64 et Photographie 66). La sensibilité de ce site est faible.

- Vallée de la Gartempe de Grand Bourg à Folles (n°2, à 2,3 km de la ZIP)

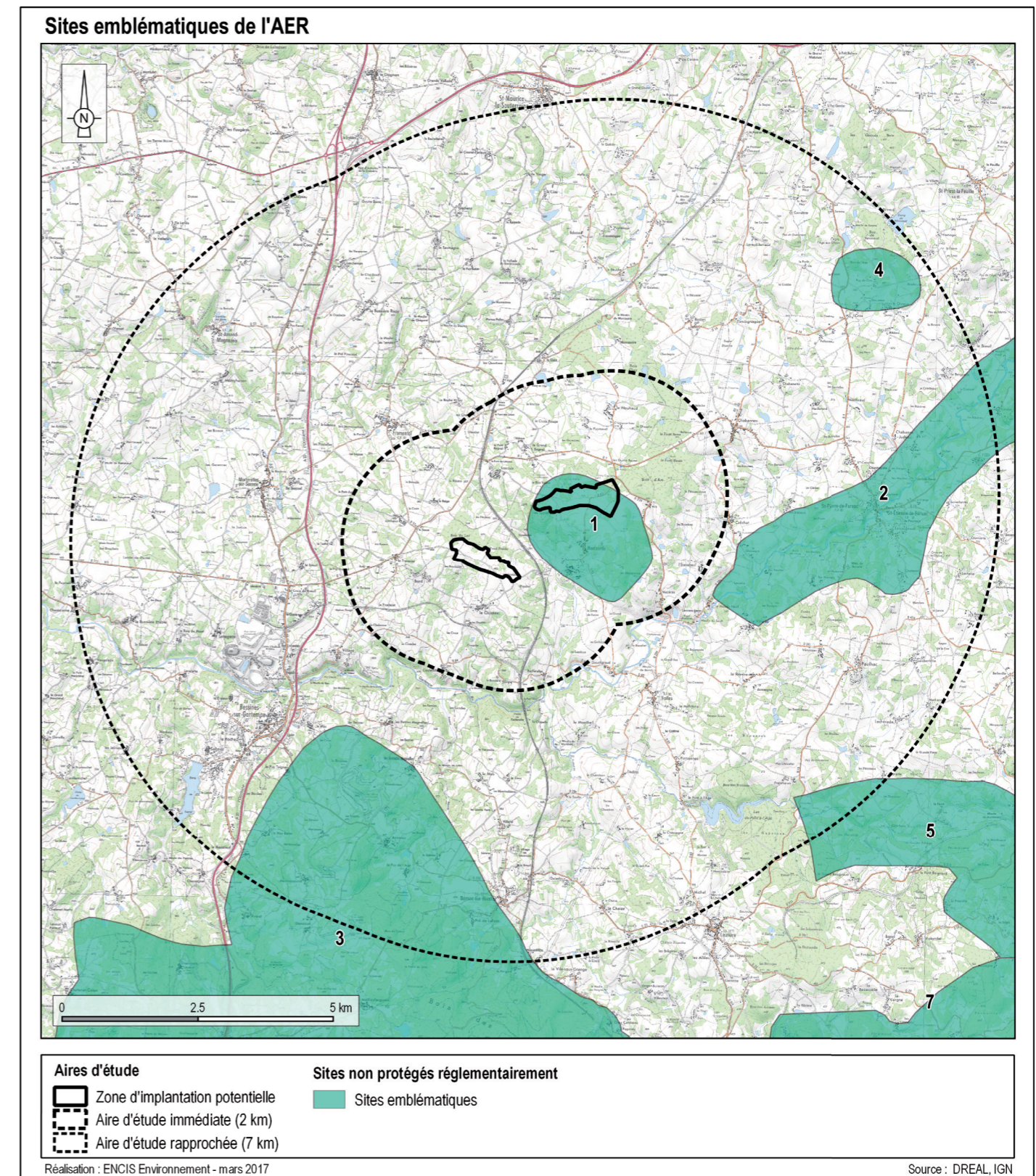
Cette vallée traverse le plateau de Bénévent-l'Abbaye. Elle présente par endroit un caractère très pittoresque (au niveau du périmètre inscrit notamment, au nord-est de Fursac). **L'enjeu est modéré.**

La rivière est plus ou moins encaissée selon les endroits. Des visibilitées et covisibilitées sont possibles ponctuellement en rebord (cf. Photographie 65 ci-après). La sensibilité de ce site est faible.

- Puy de Cros (n°4, à 5,2 km de la ZIP)

Cette colline du plateau de Bénévent-l'Abbaye culmine à 401 m. Elle offre une vue remarquable vers le sud. **L'enjeu est faible.**

La colline permet une vue panoramique, notamment depuis la route d'accès au hameau de Puy de Cros depuis l'est. La ZIP est perceptible un peu à gauche de la route (cf. Photographie 63 page suivante). Sa prégnance est relativement importante. Elle apparaît en covisibilité avec la silhouette des Monts d'Ambazac. La sensibilité de ce site est faible.



Carte 36 : Les sites emblématiques de l'AER

Inventaire des sites emblématiques de l'aire d'étude rapprochée								
Num	Départ.	Commune	Nom	Description - Situation	Protection	Enjeu	Sensibilité	Distance à la ZIP
2	87-23	FOLLES, LE GRAND-BOURG, ST-PRIEST-LA-PLAINE, LIZIERES, ST-PRIEST-LA-FEUILLE, CHAMBORAND, ST-ETIENNE-DE-FURSAC, ST-PIERRE-DE-FURSAC	Vallée de la Gartempe de Grand Bourg (23) à Folles (87)	Vallée traversant le plateau de Bénévent-l'Abbaye - Assez peu encaissée, visibilité et covisibilités possibles en rebord.	-	Modéré	Faible	2,3
3	87	AMBAZAC, COMPREIGNAC, BONNAC-LA-COTE, ST-LAURENT-LES-EGLISES, LA JONCHERE-ST-MAURICE, JABREILLES-LES-BORDES, ST-SULPICE-LAURIERE, RAZES, BERSAC-SUR-RIVALIER, ST-PARDOUX, ST-SYLVESTRE, ST-LEGER-LA-MONTAGNE, BESSINES-SUR-GARTEMPE	Monts d'Ambazac	Massif au caractère montagnard - Dominante boisée, vues lointaines possibles depuis le versant nord principalement et depuis les sommets, au gré des coupes rases.	-	Fort	Faible	3,6
4	23	FURSAC	Puy de Cros	Puy culminant à 401 m, sur le plateau de Bénévent-l'Abbaye - Vue panoramique vers le sud et la ZIP.	-	Faible	Faible	5,2

Tableau 10 : Inventaire des sites emblématiques de l'aire d'étude rapprochée



Photographie 62 : Vue sur le site emblématique du Puy de Cros




Photographie 63 : Vue depuis le Puy de Cros, à 6 km de la ZIP



Photographie 64 : Vue depuis l'extrémité nord du site emblématique des Monts d'Ambazac, à proximité de la D28, à 6 km de la ZIP



Photographie 65 : Vue depuis le site de la vallée de la Gartempe, au sud-ouest de Fursac, à 4,3 km de la ZIP



Photographie 66 : Vue depuis une route communale à proximité de l'ancienne mine d'uranium de Belzane, dans le site emblématique des Monts d'Ambazac, à 4,3 km de la ZIP

3.3.4 Les sites touristiques de l'AER

Cet inventaire permet de retrouver, en plus du patrimoine répertorié et protégé qui attire de nombreux touristes, différents sites et circuits touristiques dans l'aire d'étude.

Description générale

4 sites touristiques majeurs ont été inventoriés dans l'AER (cf. carte ci-contre et tableau page suivante). Il s'agit d'un musée, de deux plans d'eau et d'un site naturel.

Parmi les 4 sites touristiques et les deux circuits de randonnée, 5 présentent un enjeu modéré et 1 un enjeu faible.

Sur les 4 sites touristiques et les 2 circuits de randonnée, 1 présente une sensibilité nulle, 2 une sensibilité très faible et 3 une sensibilité faible vis à vis de la ZIP.

Description des sites touristiques

L'ensemble des sites touristiques de l'AER est listé et décrit dans le tableau suivant et ci-après.

- Sentier botanique, viaduc de Rocherolles et site d'escalade (2,3 km de la ZIP)

Cf. description du site inscrit au chapitre 3.3.3.2. Le viaduc constitue un ouvrage remarquable au sein d'un site pittoresque. Les falaises sont un site d'escalade apprécié (activité interdite temporairement suite à un accident). Le sentier botanique est un parcours de 1 km permettant de découvrir la flore des berges de la Gartempe. Le site est très fréquenté par les promeneurs. **L'enjeu est modéré.**

*Son caractère encaissé et boisé ne permet aucune vue depuis le fond de vallée. Les rebords ne permettent pas non plus de vues lointaines en raison de leur caractère boisé. **La sensibilité de ce site est nulle.***

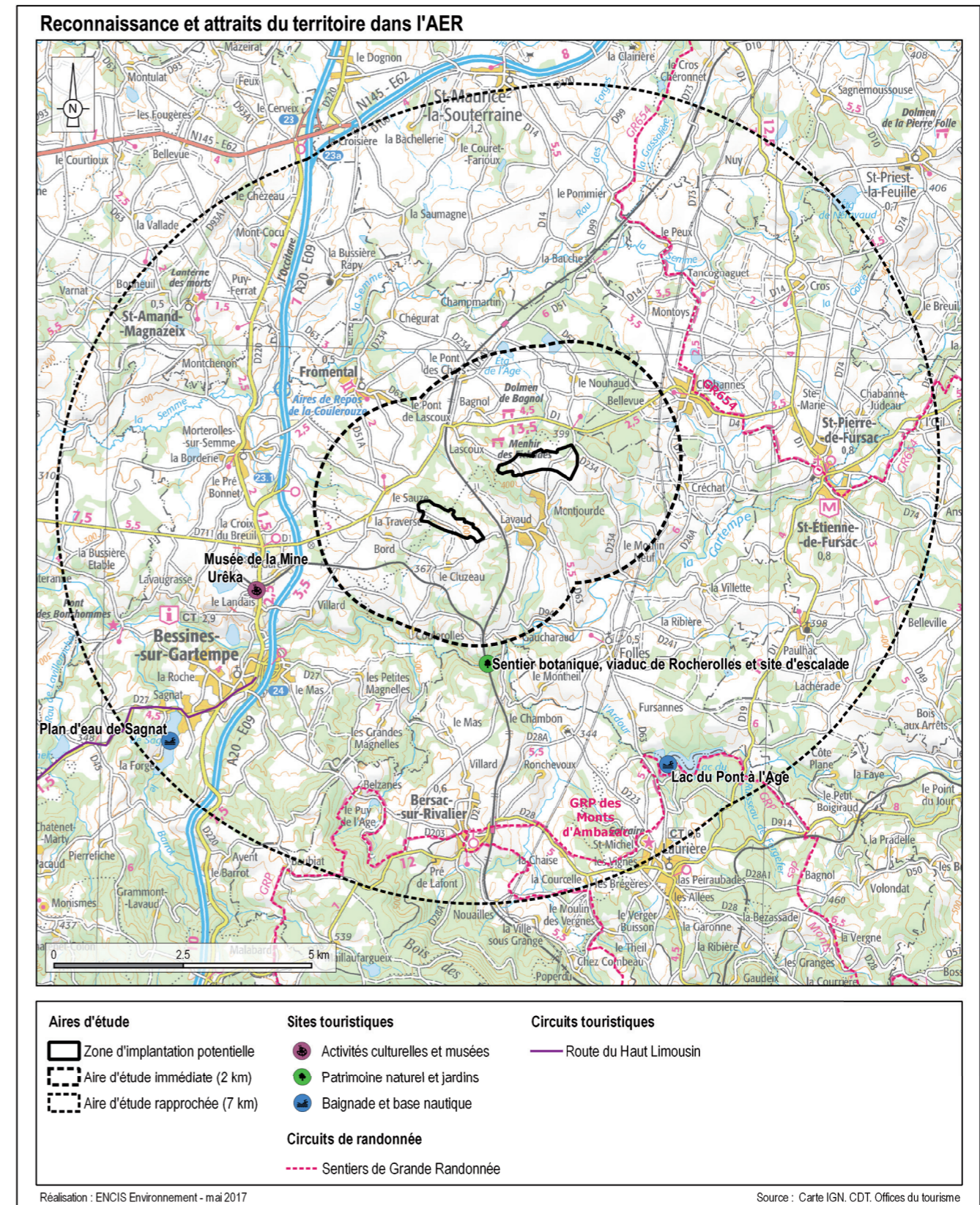
- Musée de la Mine Urêka (3,5 km de la ZIP)

Ce musée ouvert en 2012 présente un «parcours-spectacle dédié au minerai d'uranium, qui était exploité jusqu'à récemment dans la région. Bien que ce site fasse l'objet d'une communication importante, sa fréquentation n'est pas celle attendue, occasionnant sa fermeture aux visiteurs individuels, la suppression de la boutique et de la quasi-totalité des emplois. **L'enjeu est faible.**

*La ZIP est perceptible depuis le musée, filtrée par la végétation. Il s'agit par ailleurs d'un site de visite en intérieur, peu fréquenté. **La sensibilité de ce site est très faible.***

- Lac du Pont-à-l'Age (5 km de la ZIP)

Cf. description du site inscrit au chapitre 3.3.3.2. Cette retenue d'eau de 49 ha accueille un camping ainsi qu'une base de loisirs offrant un mini-golf, la location de pédalos et de canoës et un bar-snack-glacier-brasserie. On peut également pratiquer la pêche et la randonnée. **L'enjeu est modéré.**



Carte 37 : Sites touristiques de l'aire d'étude rapprochée

Inventaire des sites touristiques et remarquables de l'aire d'étude rapprochée							
Type	Commune	Nom	Description - Situation	Protection	Enjeu	Sensibilité	Distance à la ZIP en km
Patrimoine naturel et jardins	BERSAC-SUR-RIVALIER	Sentier botanique, viaduc de Rocherolles et site d'escalade	Lieu de promenade et site d'escalade le long de la Gartempe, caractère pittoresque - Vallée encaissée et boisée, aucune vue possible, même en rebord de vallée	-	Modéré	Nulle	2,3
Activités culturelles et musées	BESSINES-SUR-GARTEMPE	Musée de la Mine Urêka	Musée de la mine d'uranium interactif, fréquentation faible - Sur le site de l'ancienne mine, sur un replat dominant la vallée de la Gartempe. Vue sur la ZIP depuis le musée, filtrée par la végétation.	-	Faible	Très faible	3,5
Activités de plein air	LAURIERE	Lac du Pont-à-l'Age	Camping et base de loisirs, pêche - Portion de vallée boisée et escarpée. Seuls les rebords peuvent permettre d'apercevoir la ZIP, notamment depuis la D63 à l'ouest.	Site inscrit	Modéré	Très faible	5
Baignade et base nautique	BESSINES-SUR-GARTEMPE	Plan d'eau de Sagnat	Etang de 22 ha, baignade, sentier d'interprétation arboricole, aires de jeux - Plage non tournée vers la ZIP, vues très partielles possibles depuis les berges ouest.	-	Modéré	Faible	6,4
Randonnée et circuits touristiques	FURSAC, ST-AURICE-LA-SOUTERRAINE	GR 654	Chemin de St-Jacques-de-Compostelle - Quelques vues dégagées et des vues partielles sur la ZIP.	-	Modéré	Faible	2,5
Randonnée et circuits touristiques	BERSAC-SUR-RIVALIER, LAURIERE	GRP des Monts d'Ambazac	Circuit de 170 km dans les Monts d'Ambazac - Quelques tronçons dégagés vers le nord et la ZIP.	-	Modéré	Faible	5,2

Tableau 11 : Inventaire des sites touristiques et remarquables de l'aire d'étude rapprochée

Le lac est situé dans une portion de vallée boisée et escarpée. Seuls les rebords peuvent permettre d'apercevoir la ZIP, notamment depuis la D63 à l'ouest. **La sensibilité de ce site est très faible.**

- Le plan d'eau de Sagnat (6,4 km de la ZIP)

Cet étang de 22 ha permet la baignade. Il accueille des aires de jeux et de pique-nique, un parcours sportif ainsi qu'un sentier d'interprétation arboricole. **L'enjeu est modéré.**

La plage n'est pas tournée vers la ZIP. Des vues partielles sont toutefois possibles depuis les berges ouest du lac (cf. photographie ci-dessous). **La sensibilité de ce site est faible.**

- Le GR 654 (2,5 km de la ZIP)

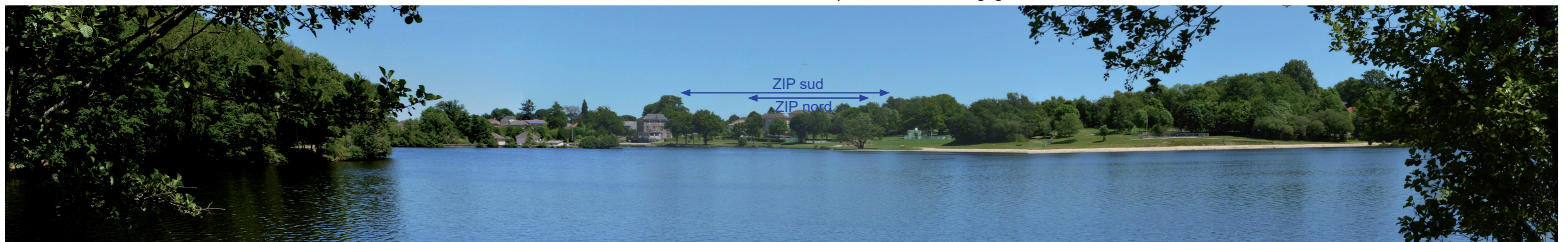
Il s'agit d'un chemin vers Saint-Jacques de Compostelle. Il emprunte la voie de Vézelay et relie la Belgique au sud-ouest de la France. Dans l'AER, il passe par le bourg de Fursac. **L'enjeu est modéré.**

Ce circuit permet quelques vues dégagées sur la ZIP ainsi que des vues plus partielles en raison de l'importance des structures végétales (haies, boisements). **La sensibilité de ce chemin est faible.**

- Le GRP des Monts d'Ambazac (5,2 km de la ZIP)

Cet itinéraire de 170 km traverse les Monts d'Ambazac. Dans l'AER, il passe par Bersac-sur-Rivalier, Laurière et le lac du Pont-à-l'Age. **L'enjeu est modéré.**

Dans l'AER, ce chemin passe à l'extrémité nord des Monts d'Ambazac. Cette situation sur le versant nord permet des vues dégagées en direction de la ZIP. **La sensibilité de cet itinéraire est faible.**



Photographie 67 : Vue sur la ZIP depuis la berge ouest du lac de Sagnat, à 6,4 km