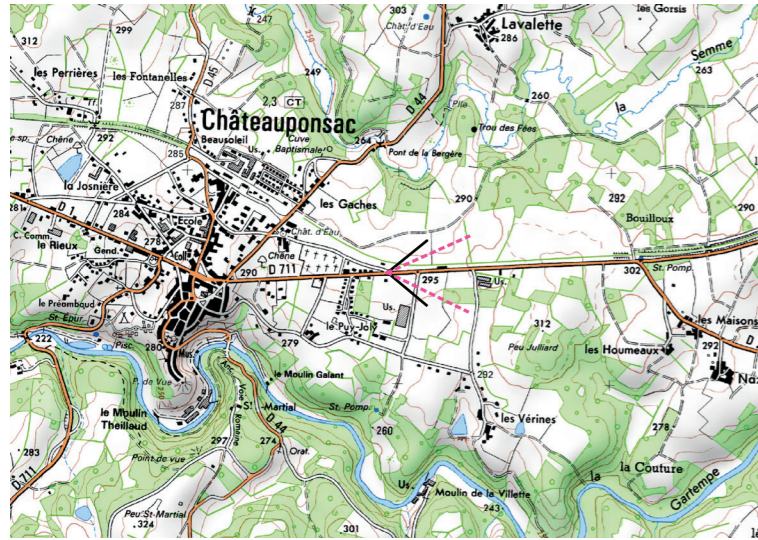


## AIRE D'ÉTUDE ÉLOIGNÉE : Vue 1 : Châteauponsac - D711, sortie est

### Enjeux : Lieu de vie


#### Localisation de la prise de vue



#### Photographie de l'état initial sans les éoliennes à 50°



#### Photographie de l'état simulé

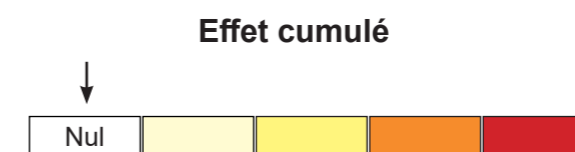
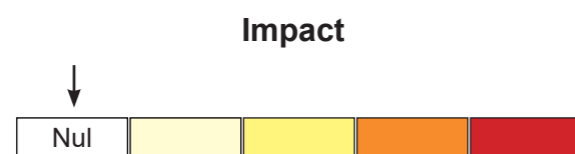


Caractéristiques de la prise de vue	
Identifiant	1
Coordonnées L93	X: 567806; Y: 6560788
Altitude	291,5
Date et heure	01/03/2018 15h23
Eolienne la plus proche	9 719 m
Eolienne la plus éloignée	12 505 m
Nombre d'éoliennes visibles	2
Caractéristiques du projet	
Diamètre du rotor	150 m
Hauteur d'axe	125 m
Nombre d'éoliennes	5
Orientation du rotor	Vers l'observateur



Photomontage à 50° L'observateur doit s'éloigner de 42 cm pour une observation réaliste sur une impression A3.

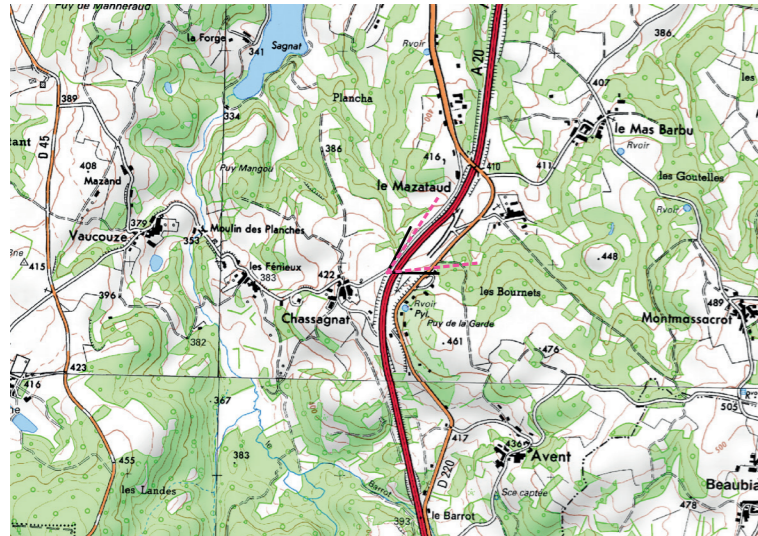
**Commentaire :** Les éoliennes du projet ne sont ici pas perceptibles.



## AIRE D'ÉTUDE ÉLOIGNÉE : Vue 2 : Bessines-sur-Gartempe - Sud du bourg, à proximité de l'A20

### Enjeux : Axe de communication

#### Localisation de la prise de vue



#### Photographie de l'état initial sans les éoliennes à 50°



#### Photographie de l'état simulé



Caractéristiques de la prise de vue	
Identifiant	2
Coordonnées L93	X: 573025; Y: 6555184
Altitude	430,3
Date et heure	12/02/2018 14h17
Eolienne la plus proche	7 483 m
Eolienne la plus éloignée	9 855 m
Nombre d'éoliennes visibles	5
Caractéristiques du projet	
Diamètre du rotor	150 m
Hauteur d'axe	125 m
Nombre d'éoliennes	5
Orientation du rotor	Vers l'observateur



Photomontage à 50° L'observateur doit s'éloigner de 42 cm pour une observation réaliste sur une impression A3.

**Commentaire :** Cette vue située en position dominante illustre une vue proche de celle que l'on aura depuis l'autoroute A20 au sud de Bessines-sur-Gartempe. Le projet apparaît dans l'axe de l'autoroute sur environ 370 m, (ce qui représente environ 10 secondes pour un automobiliste roulant à 130 km/h) et constitue un point d'appel visuel. Les éoliennes se détachent nettement au-dessus de la ligne d'horizon. L'implantation paraît aérée et lisible, bien qu'irrégulière.

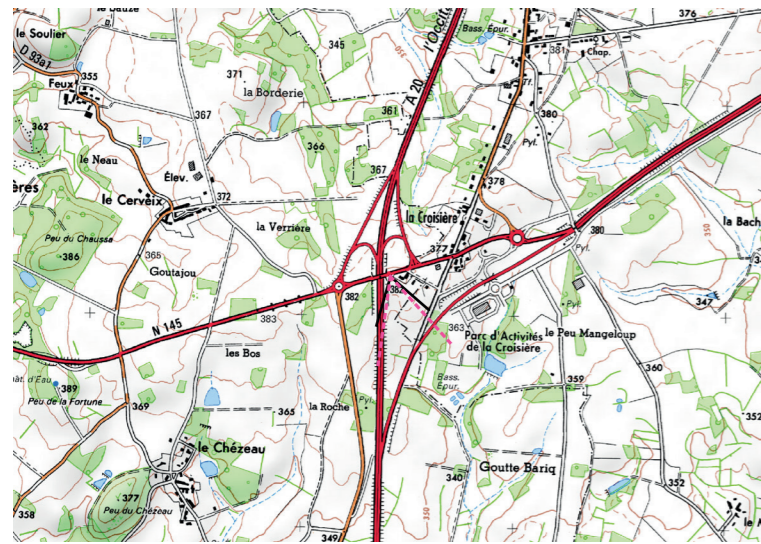
Il s'agit d'une vue brève, les éoliennes devenant imperceptibles lorsque l'on se rapproche de Bessines et que l'on redescend vers la Gartempe.



## AIRE D'ÉTUDE ÉLOIGNÉE : Vue 3 : Saint-Maurice-La-Souterraine - N145 au niveau de l'échangeur de la Croisière (A20)

**Enjeux :** Axe de communication, patrimoine

Localisation de la prise de vue



Photographie de l'état initial sans les éoliennes à 50°



Caractéristiques de la prise de vue	
Identifiant	3
Coordonnées L93	X: 575331; Y: 6568380
Altitude	375,9
Date et heure	28/06/2018 16h59
Eolienne la plus proche	7 540 m
Eolienne la plus éloignée	8 241 m
Nombre d'éoliennes visibles	5
Caractéristiques du projet	
Diamètre du rotor	150 m
Hauteur d'axe	125 m
Nombre d'éoliennes	5
Orientation du rotor	Vers l'observateur

Photographie de l'état simulé

