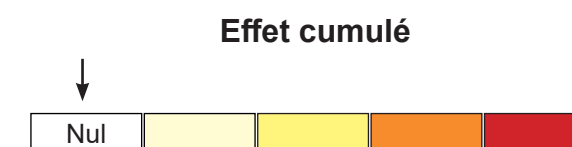
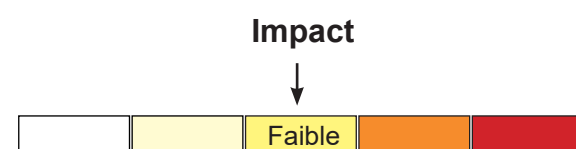




Photomontage à 50° L'observateur doit s'éloigner de 42 cm pour une observation réaliste sur une impression A3.

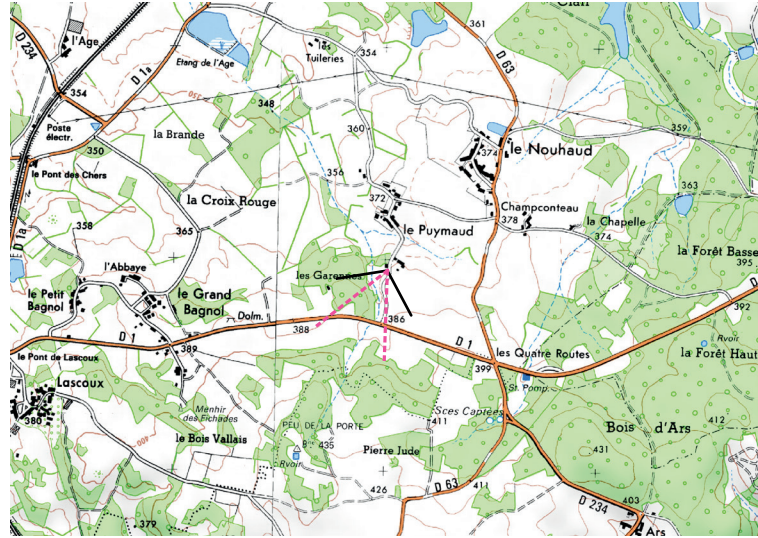
Commentaire : Une seule éolienne est visible, les autres sont masquées par des boisements proches. Elle est assez prégnante mais s'intègre plutôt bien dans le paysage. Les arbres sur la droite créent des éléments de comparaison en terme d'échelle.



AIRE D'ÉTUDE IMMÉDIATE: Vue 42 B : Fromental - Sud de Puymaud

Enjeux : Lieu de vie

Localisation de la prise de vue



Photographie de l'état initial sans les éoliennes à 50°




Caractéristiques de la prise de vue

Identifiant	42 B
Coordonnées L93	X: 579876; Y: 6563109
Altitude	381,5
Date et heure	19/07/2018 12h59
Eolienne la plus proche	1 295 m
Eolienne la plus éloignée	3 062 m
Nombre d'éoliennes visibles	1

Caractéristiques du projet

Diamètre du rotor	150 m
Hauteur d'axe	125 m
Nombre d'éoliennes	5
Orientation du rotor	Vers l'observateur

Photographie de l'état simulé





Photomontage à 50° L'observateur doit s'éloigner de 42 cm pour une observation réaliste sur une impression A3.

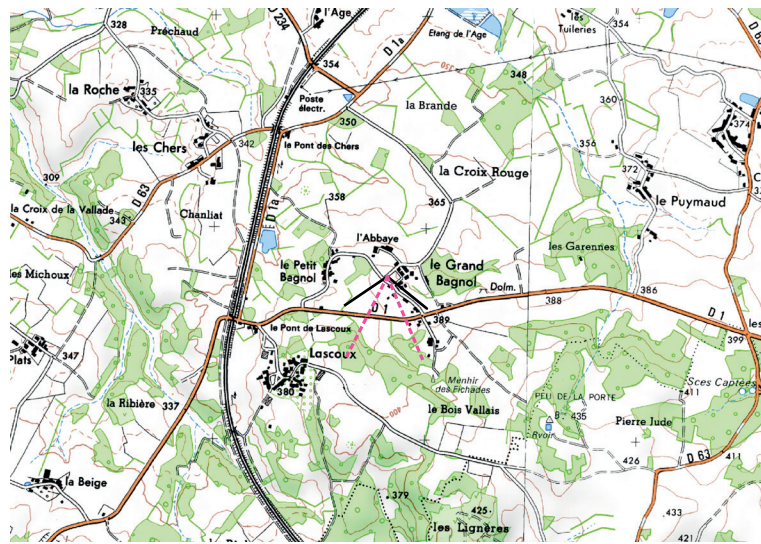
Commentaire : Cf. vue précédente.



AIRE D'ÉTUDE IMMÉDIATE : Vue 43 A : Fromental - Nord du Grand Bagnol

Enjeux : Lieu de vie

Localisation de la prise de vue



Photographie de l'état initial sans les éoliennes à 50°



Caractéristiques de la prise de vue

Identifiant	43 A
Coordonnées L93	X: 578684; Y: 6562944
Altitude	381,5
Date et heure	23/02/2018 12h22
Eolienne la plus proche	1 143 m
Eolienne la plus éloignée	2 274 m
Nombre d'éoliennes visibles	4
Caractéristiques du projet	
Diamètre du rotor	150 m
Hauteur d'axe	125 m
Nombre d'éoliennes	5
Orientation du rotor	Vers l'observateur

Photographie de l'état simulé





Photomontage à 50° L'observateur doit s'éloigner de 42 cm pour une observation réaliste sur une impression A3.

Commentaire : Le premier plan est dégagé mais l'horizon est barré par des boisements relativement proches. E4 est ici en grande partie masquée par une habitation, seuls des bouts de pales sont visibles. E5 est totalement masquée par la végétation sur la gauche.

